





# H<sub>2</sub>O




Црна легенда о вода.  
Познато је да вода  
је неопходна за живот.  
Али...



## ПРОЈЕКТ ЗА ВОДА

Project information and text on a yellow background.

## "Вода"

Text block under the "Вода" header.



IV д





IVB  
IV B



IVB  
IV B



# Наблюдения за водата

Вода - химично съединение

Вода - съществена роля за поддържане на живота на Земята

Вода - важна роля в световната икономика




На Младен Владимирова IV


## ПРОЕКТ ЗА ВОДА

Водата в света около нас




22 март - Световен ден на водата













## Річка Мезень



Річка Мезень

Річка Мезень витікає з північної частини Північної Сибірії, біля річки Іртиш. Це велика річка, яка впадає в гирло Дудини в 308 кілометрах від її витоку. Мезень є найбільшою річкою в Сибірії.



Річка Мезень біля м. Мезень, Чукотка



Річка Мезень біля с. Красна



Річка Мезень біля с. Красна

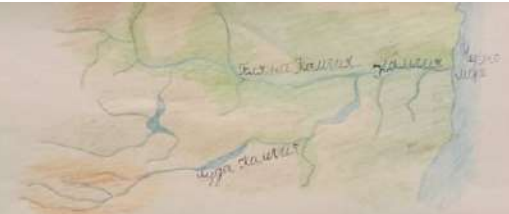


Мезеньська річка - річка



Річка Мезень біля с. Красна

Мезеньська річка №8




Річка Мезень витікає з північної частини Сибірії, біля річки Іртиш. Це велика річка, яка впадає в гирло Дудини в 308 кілометрах від її витоку. Мезень є найбільшою річкою в Сибірії.

Оригінал

Річка Мезень  
Річка Мезень витікає з північної частини Сибірії, біля річки Іртиш. Це велика річка, яка впадає в гирло Дудини в 308 кілометрах від її витоку. Мезень є найбільшою річкою в Сибірії.

- Описання на карті
1. Річка Мезень витікає з північної частини Сибірії.
  2. Це велика річка, яка впадає в гирло Дудини.
  3. Мезень є найбільшою річкою в Сибірії.
  4. Річка Мезень впадає в гирло Дудини в 308 кілометрах від її витоку.
  5. Мезень є найбільшою річкою в Сибірії.
  6. Річка Мезень впадає в гирло Дудини в 308 кілометрах від її витоку.



Річка Мезень витікає з північної частини Сибірії, біля річки Іртиш. Це велика річка, яка впадає в гирло Дудини в 308 кілометрах від її витоку. Мезень є найбільшою річкою в Сибірії.





# Национални паркове и резервати

Национални парк "Турин"  
 Национални парк "Турин"  
 обхваща по-голямата част от планината Турин, разположена в Източната България. Това е един от петте национални парка в Република България.

най-интересните за ботаниците места в България. Билното разнообразие на релефа е притърска за всички разновидности на животинския свят.



Билното разнообразие в релефа отговаря за изключителното разнообразие на растителния свят. Паркът "Турин" е една от



Резерват "Анастас"  
 Резерватът е на два от Манастира "Анастас" и на два от Манастира "Св. Анастас" в Източна България. Резерватът обхваща част от планината Турин, разположена в Източната България. Това е един от петте национални парка в Република България.

Национален парк "Турин"

Национален парк "Турин" обхваща по-голямата част от планината Турин, разположена в Източната България. Това е един от петте национални парка в Република България.

Паркът заема значителна част от планината Турин. В интересни места, планините и резерватът на националния парк са притърска много притоци.

Национални паркове  
 Това е най-голямата природна зона в България. Обхваща част от планината Турин, разположена в Източната България. Това е един от петте национални парка в Република България.

Снимки на природни обекти и текстове:

Върховете на планината Турин са покрити с гори. Върховете са покрити с гори. Върховете са покрити с гори.

Централен Балкан

В планината на Турин се намира резерватът "Централен Балкан". Резерватът обхваща част от планината Турин, разположена в Източната България. Това е един от петте национални парка в Република България.

Снимки на природни обекти и текстове:

В планината на Турин се намира резерватът "Централен Балкан". Резерватът обхваща част от планината Турин, разположена в Източната България. Това е един от петте национални парка в Република България.



Високият мезоконтинентен масив в Балкана  
Гората



Релефната картина на Балкана  
Гората



Гората

# Сребърна



## Рица



Национален парк Рила е най-голямото защитено териториално пространство в България. Общата площ на парка е 10 000 км<sup>2</sup>. Той се обхваща най-голямата от южните части на Балканите и дълга река на Балканския полуостров - Рила. Мезоконтиненталната масивна горна част на Балкана.

На територията на НП "Рила" са обявени следните природни обекти: природен паметник "Сребърна", природен паметник "Сивиница" и природен паметник "Сивиница". Природен паметник "Сивиница" е с дължина около 1 км и ширина около 50 м. Природен паметник "Сивиница" е с дължина около 1 км и ширина около 50 м. Природен паметник "Сивиница" е с дължина около 1 км и ширина около 50 м.

Общата площ на НП "Рила" е приблизително 10 000 км<sup>2</sup>. Общата площ на парка е 10 000 км<sup>2</sup>. Общата площ на парка е 10 000 км<sup>2</sup>.

Паркът е строго обявен за опазване на защитените растения и животни. Общата площ на парка е 10 000 км<sup>2</sup>.



## Национални паркове

Във всяка една област на България се намират национални паркове. Те са защитени територии, които опазват природното наследство. В България са обявени 18 национални паркова.



Националният парк "Пирин" обхваща площта от планината Килим дотам до Кочеревото езеро. Той е обявен за защитена територия и опазване на природното наследство.

Националният парк "Централен Балкан" е разположен в централната част на Стара планина. Общата площ на парка е около 1200 км<sup>2</sup>. Той е обявен за защитена територия и опазване на природното наследство.



## Национален парк Рила



Общата площ на парка е 10 000 км<sup>2</sup>. Общата площ на парка е 10 000 км<sup>2</sup>. Общата площ на парка е 10 000 км<sup>2</sup>.



Това е едно от най-големите водопада в България. Общата площ на парка е 10 000 км<sup>2</sup>.



## Национален парк "Централен Балкан"



Националният парк "Централен Балкан" е разположен в централната част на Стара планина. Общата площ на парка е около 1200 км<sup>2</sup>.



Национален парк "Централен Балкан"



В парк "Централен Балкан" са обявени следните природни обекти: природен паметник "Сивиница" и природен паметник "Сивиница".



Общата площ на парка е 1200 км<sup>2</sup>. Общата площ на парка е 1200 км<sup>2</sup>.



Общата площ на парка е 1200 км<sup>2</sup>. Общата площ на парка е 1200 км<sup>2</sup>.



В парк "Централен Балкан" са обявени следните природни обекти: природен паметник "Сивиница" и природен паметник "Сивиница".



Площта на парка "Централен Балкан" е около 1200 км<sup>2</sup>.



Общата площ на парка е 1200 км<sup>2</sup>. Общата площ на парка е 1200 км<sup>2</sup>.



Общата площ на парка е 1200 км<sup>2</sup>. Общата площ на парка е 1200 км<sup>2</sup>.




Общата площ на парка е 1200 км<sup>2</sup>. Общата площ на парка е 1200 км<sup>2</sup>.

Общата площ на парка е 1200 км<sup>2</sup>. Общата площ на парка е 1200 км<sup>2</sup>.



Общата площ на парка е 1200 км<sup>2</sup>. Общата площ на парка е 1200 км<sup>2</sup>.












# КРЪГОВРАТ НА ВОДАТА



IV<sup>A</sup> клас

# Водата в света около нас

IV 6



# Река Искор



## Райското пръскало



Райското пръскало е най-високият водопад в България. Намира се в С. западния дял на г. Искър. На височина 120 м се влива в река Искър. Президиумът е от Палеозойския масив. Състои се от Оброчур, Първа река...

Землетресните скали са типична форма в Райското пръскало. В околностите на водопада са разположени скали, които са били използвани от римляните за строежа на мост през 1340 г. Височината му е 120 м. Скалите са съставени от известняк и варовик. Тези скали са били използвани за строежа на моста през 1340 г. Височината му е 120 м. Скалите са съставени от известняк и варовик.

## НОС КАЛИАКРА



Калиакра е дял от Балкана. Свързва се с Балкана на дълбоководното място. Калиакра е известна с пещерите. Пещерата на 12 км от Калиакра е известна с пещерата Дювек и множество пещерни озони. Предната част е известна с пещерата Дювек и множество пещерни озони. Предната част е известна с пещерата Дювек и множество пещерни озони.

## Река Мостра - най-голямата река в България



Местра е най-голямата река в България. Дължина 420 км. Площ на водосборния басейн 14 500 км<sup>2</sup>.

## Вои

Сорудия и  
Ташкел



## Описание на р. Дювек



1. Река Дювек извира от планината Шибирковд в Тракия.
2. Река Дювек се влива в Северен Тимок.
3. Река Дювек тече от запад на изток като притока на река Тимок.
4. Река Дювек се влива в Тимок при село Тимок.

### Струца

Река Струца извира от планината Витоша. Дължина е 140 км. Площ на водосборния басейн 1 500 км<sup>2</sup>. Река Струца тече от север на юг като притока на река Тимок. Река Струца извира от планината Витоша. Дължина е 140 км. Площ на водосборния басейн 1 500 км<sup>2</sup>. Река Струца тече от север на юг като притока на река Тимок. Река Струца извира от планината Витоша. Дължина е 140 км. Площ на водосборния басейн 1 500 км<sup>2</sup>. Река Струца тече от север на юг като притока на река Тимок.





